

AUTOROUTE NEDERLAND - DUITSLAND

VENRAY REMEMBERS

Venray Remembers verbindt de vele locaties, bezienswaardigheden en activiteiten in Venray en omgeving die in het teken staan van oorlogshistorie. Fysieke verbinding wordt o.a. gelegd door thematische fiets-, wandel- en autoroutes, waar dit er één van is. Kijk voor meer routes, bezienswaardigheden, verhalen, arrangementen en activiteiten op www.venrayremembers.nl en download de app Venray Remembers in de App Store of Google Play Store op je smartphone.

AUTOROUTE NEDERLAND - DUITSLAND

Een autoroute over de Duitse grens, die je voert langs vier plaatsen met een WOII-verleden, waaronder drie luisterplekken van de Liberation Route.

Deze autoroute van ongeveer 75 km voert je over de Duitse grens langs vier plaatsen met een WO II-verleden, waarvan er drie ook deel uitmaken van de luisterplekken van de Liberation Route. Je volgt de route simpelweg door de vier punten achtereenvolgens in te voeren in je (auto) navigatie of download het GPX bestand.

AFSTAND 75 km

NAVIGATIE VOLGORDE

1. Geijsteren (NL), kasteel(ruïne), luisterplek 201 | Maasheseweg 2b, 5862 AB Geijsteren | GPS: N 51 33.312 E 006 03.265
2. Blitterswijck (NL), kasteelruïne | Kasteellaan 20, 5863 EB Blitterswijck | GPS: N 51 31.877 E 006 06.721
3. Laarbruch-Weeze (DE), Royal Air Force (RAF) museum, luisterplek 223 | Flughafen-Ring 6 (Flughafen Weeze), 47652 Weeze, Duitsland | GPS: N 51 35.675 E 006 09.769
4. Weeze (DE), Kriegsgräberstätte, luisterplek 215 | Uedemerstrasse 11 (Landesstrasse 5) 47652 Weeze, Duitsland | GPS: N 51 38.245 E 006 12.527

Je kunt uiteraard ook kiezen voor een ander startpunt en de plaatsen in andere volgorde aandoen.

ROUTEKAART



Zie achterzijde / volgende pagina.

GPX en PDF beschikbaar op www.venrayremembers.nl


CONTACT

Venray Remembers is een product van het Toeristisch-recreatief Platform Venray, een organisatie van en voor ondernemers in recreatie en toerisme binnen gemeente Venray en de directe omgeving (o.a. Overloon). De organisatie presenteert zich veelal onder de naam VVV Venray. Voor meer informatie:

Venray Remembers

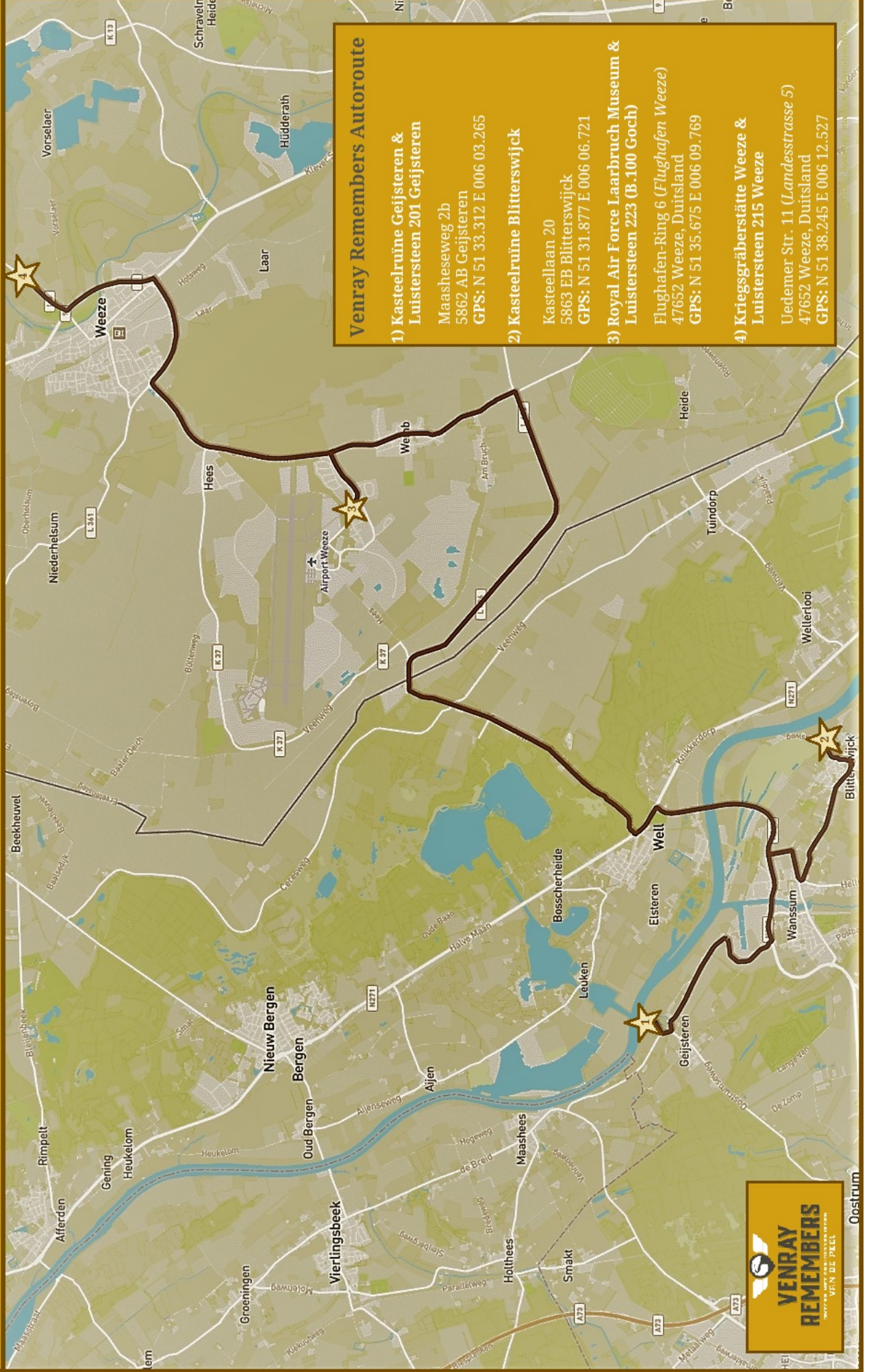
 www.venrayremembers.nl
 info@venrayremembers.nl

VVV Venray

 www.vvvvenray.nl
 0478 510 505



Venray Remembers Autoroute (± 35 Km) langs vier plaatsen met WO-II verleden.
(Geijsteren - Blitterswijk - Laarbruch - Weeze)



Venray Remembers Autoroute

1) Kasteelruïne Geijsteren & Luistersteen 201 Geijsteren

Maasheseweg 2b
5862 AB Geijsteren
GPS: N 51 33.312 E 006 03.265

2) Kasteelruïne Blitterswijk

Kasteellaan 20
5863 EB Blitterswijk
GPS: N 51 31.877 E 006 06.721

3) Royal Air Force Laarbruch Museum & Luistersteen 223 (B.100 Goch)

Flughafen-Ring 6 (Flughafen Weeze)
47652 Weeze, Duitsland
GPS: N 51 35.675 E 006 09.769

4) Kriegsgräberstätte Weeze & Luistersteen 215 Weeze

Uedemer Str. 11 (Landesstrasse 5)
47652 Weeze, Duitsland
GPS: N 51 38.245 E 006 12.527



Oostrum