

Fietsroute Venray-OVERLOON

Venray Remembers

Venray Remembers verbindt de vele locaties, bezienswaardigheden en activiteiten in Venray en omgeving die in het teken staan van oorlogshistorie. Fysieke verbinding wordt o.a. gelegd door thematische fiets-, wandel- en autoroutes, waar dit er één van is. Kijk voor meer routes, bezienswaardigheden, verhalen, arrangementen en activiteiten op www.venrayremembers.nl en download de app Venray Remembers in de App Store of Google Play Store op je smartphone.

Fietsroute Venray-Overloon

Herdenk De Slag bij Venray en Overloon met deze fietsroute langs 10 aan de oorlog gerelateerde locaties tussen deze twee plaatsen.

Overloon en Venray zijn als buurdorpen ook op het gebied van oorlogshistorie nauw aan elkaar verbonden. Beiden zijn zwaar getroffen bij de Slag bij Overloon. Deze fietsroute telt 10 locaties tussen beiden plaatsen die overduidelijk met de oorlog te maken hebben. De meest aansprekende zijn: Holthees (Liberation Route Luisterplek 118), de Engelse militaire begraafplaatsen te Overloon en Venray, het Oorlogsmuseum Overloon (Liberation Route Luisterplek 117), het Norfolk-monument en de voormalige Vredeskerk te Venray.

Afstand 24 km

Startpunt

St. Petrus Bandenkerk (LRE Luisterplek 202), Mgr. Goumansplein Venray

Fietsknooppunten volgorde vanaf startpunt

Richting 17, 26, 27, 15, 56, richting 57, terug 56, 50, 31, 30, 45, 50, terug 45, 49, 28, 29, 27, 26, 25, richting 24, terug 25, 20, 17.

ROUTEKAART

Zie achterzijde / volgende pagina.


GPX en PDF beschikbaar op www.venrayremembers.nl

CONTACT

Venray Remembers is een product van het Toeristisch-recreatief Platform Venray, een organisatie van en voor ondernemers in recreatie en toerisme binnen gemeente Venray en de directe omgeving (o.a. Overloon). De organisatie presenteert zich veelal onder de naam VVV Venray. Voor meer informatie:


Venray Remembers

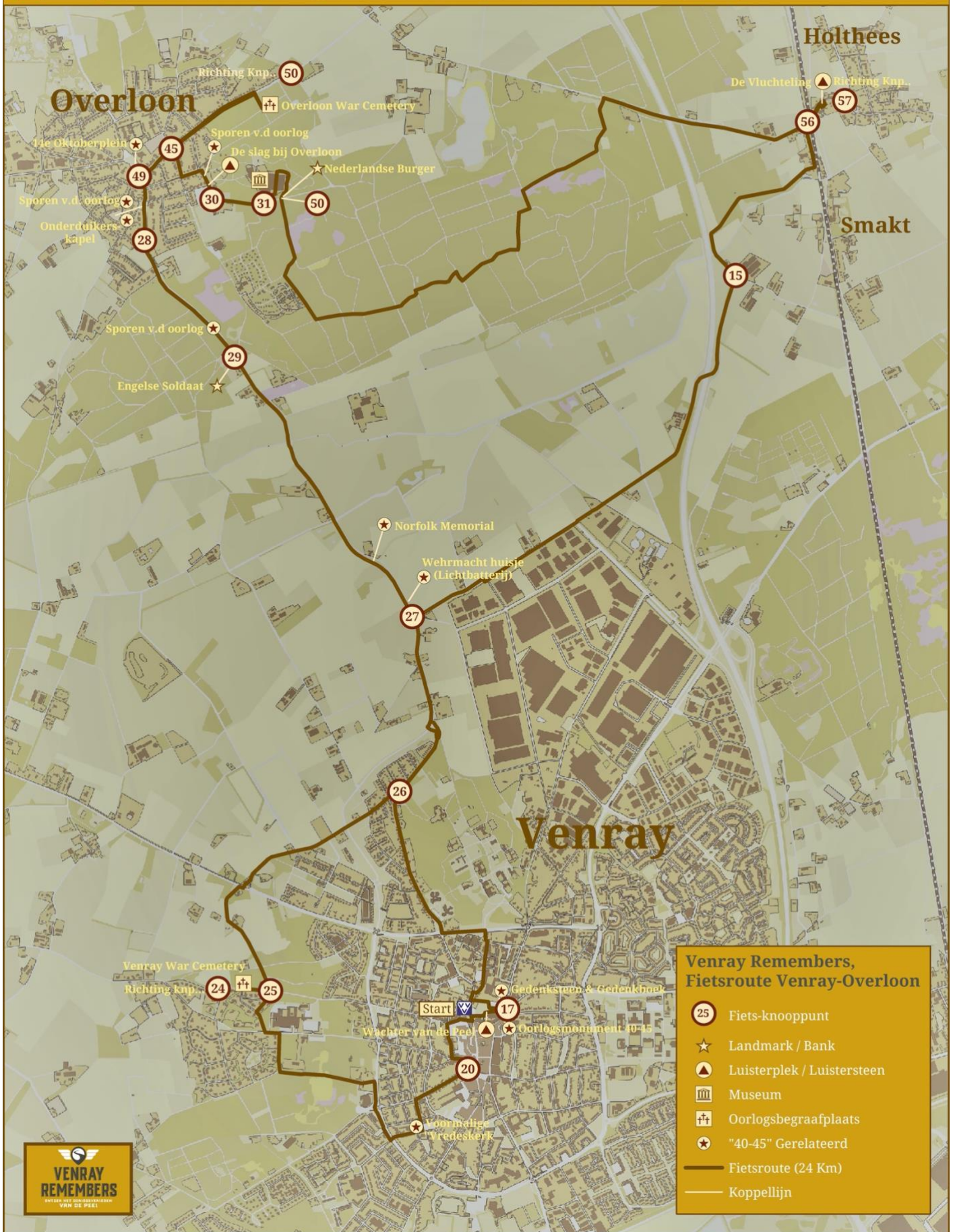
 www.venrayremembers.nl

 info@venrayremembers.nl

VVV Venray

 www.vvvvenray.nl

 0478 510 505



Venray Remembers, Fietsroute Venray-Overloon

-  Fiets-knooppunt
-  Landmark / Bank
-  Luisterplek / Luistersteen
-  Museum
-  Oorlogsbegraafplaats
-  "40-45" Gerelateerd
-  Fietsroute (24 Km)
-  Koppellijn

